






**Legenda**

-  Confine comunale
-  Reticolo idrico minore
-  va - Area a pericolosità elevata o molto elevata

**Classi di Fattibilità**

-  Classe 2
-  Classe 3
-  Classe 4

 **Comune di Aprica**  
Provincia di Sondrio

**P.G.T.**

Piano di Governo del Territorio

**Documento di Piano - DdP**

Quadro vincolistico

OGGETTO:

**CARTA DI FATTIBILITA' GEOLOGICA DELLE AZIONI DI PIANO - INTERO TERRITORIO COMUNALE**



Redattore: dott. geol. Mario Curcio

Il Sindaco:  
Il Segretario:  
Adozione:  
Approvazione:

Frazione:	Scala: <b>1: 10.000</b>	Tavola: <b>F1</b>
-----------	----------------------------	----------------------

I contenuti della presente tavola si intendono validati dal R.U.P. dell'U.T.C.

Data: Timbro Firma



Scala 1:10000